

# FAHRPLAN NAHVERKEHR

Kurlinie – Stadtlinie – Thermenlinie – Schulbusse  
gültig vom 31. März 2015 bis 20. März 2016

MIT GASTRONOMISCHEM FÜHRER



Ich fahre mit Erdgas –  
Umwelt schonend

**DAS  
ERDGASFahrZEUG**  
Sparsam. Sicher. Sauberer.



STADTWERKE  
BAD WÖRISHOFEN

**BAD WÖRISHOFEN**

KNEIPP & THERMAL IM ALLGÄU

## Inhaltsverzeichnis

Kurlinie Bad Wörishofen

Sommerfahrplan vom 31. März 2015 bis 31. Oktober 2015	3 – 9
Linie Hartenthal	3 – 4
Linie Dorschhausen / Freibad	5
Linie Türkheim	6
Linie Osterlauchdorf	7 – 8
Linie Schlingen	9
Winterfahrplan vom 01. November 2015 bis 20. März 2016	10
Fahrplan Stadtlinie Bad Wörishofen	12 – 15
Fahrplan Mitfahrmöglichkeiten mit dem Schulbus	16 – 17
Linienführung	18 – 19
Fahrpreise	20
Thermenlinie	21 – 24

Verkehrsbetrieb Stadtwerke Bad Wörishofen  
Stadionring 18 · 86825 Bad Wörishofen Tel. 08247/9673-16

### Serviceangebot

In der Zeit vom 01. 11. d. J. bis 31. 03. d. J. halten die Busse ab 17.00 Uhr auf Wunsch auch zwischen den Haltestellen (sofern dies die Straßenverkehrsordnung zulässt), wenn der Fahrer spätestens eine Haltestelle vor dem Ausstiegsziel informiert wird. Zwischen den Haltestellen wird maximal ein Bedarfshalt eingelegt, wobei der Fahrgast den Bus über die vordere Türe verlassen sollte.

## SOMMERFAHRPLAN

für die Bad Wörishofener »KURLINIE«

gültig vom 31. MÄrz bis 31. Oktober 2015

### Mit der Kurlinie rund um Bad Wörishofen

Die Bad Wörishofener KURLINIE führt Sie durch die schönste Umgebung des Heilbads zu bekannten Ausflugszielen. Sie erschließt für Sie neue Wandermöglichkeiten.

### LINIE HARTENTHAL

Die am meisten befahrene Strecke der Kurlinie führt über die Hartenthaler Straße an der Wassertretstelle „Mühlbuch“ vorbei durch den Wörishofer Wald nach Hartenthal und von dort über Untergammenried und den Waldsee zurück in die Stadt.

HALTESTELLEN sind an der Einmündung der Kneippstraße in die Kathreinerstraße, beim Gasthof Adler, in der Bgm.-Stöckle-Straße, in der Hartenthaler Straße, beim Steigenberger Hotel Der Sonnenhof und beim Café Schwermer sowie an der Abzweigung zum Jagdhäusle und an der Abzweigung nach Osterlauchdorf, in Hartenthal, in Untergammenried und am Waldsee.

Von diesen Haltestellen aus sind schöne Spaziergänge und Wanderungen möglich.

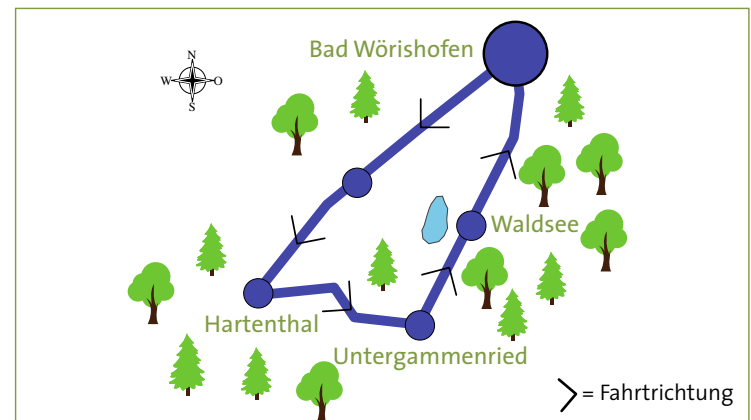
Vom Café Schwermer aus führt ein Weg über die Wassertretanlage „Mühlbuch“ zum Waldsee und zur Bewegungsinsel.

Von der Haltestelle beim Jagdhäusle führt rechts ein Weg zu dem beliebten Café und von dort aus über das „Versunkene Schloss“ zurück zur Stadt oder in Richtung Hartenthal und Osterlauchdorf. Wer weiter wandern will, findet viele Möglichkeiten durch den Wörishofer Wald nach Schöneschach oder über das „Birkhau“ zum Waldsee.

Die Abzweigung nach Osterlauchdorf ermöglicht den Weg dorthin durch den herrlichen Wald zum Café „Rehwinkel“.

In Hartenthal selbst erwartet den Gast die bekannte Gaststätte „Gasthaus Hartenthaler Hof“. Bei schönem Wetter kann man hier den berühmten Blick auf das gesamte Alpenpanorama genießen.

Nach der Rast bietet sich die Möglichkeit, auf gut ausgebauten Waldwegen über das Birkhau oder durch das Wettbachtal zur Stadt zurückzuwandern.



gültig vom 31. März bis 31. Oktober 2015

## Linie Hartenthal (blaue Linie)

Kathreinerstraße	ab	10.45	11.28	13.30	14.07	14.44	15.10
Bahnhof (Spur C/D)		10.47	11.30	13.32	14.09	14.46	15.12
Hauptstraße/Adler		10.49	11.32	13.34	14.11	14.48	15.14
Bgm.-Stöckle-Straße		10.50	11.33	13.35	14.12	14.49	15.15
Hartenth.-Str./H.-Aust-Str.		10.52	11.35	13.37	14.14	14.51	15.17
Hartenth.-Str./Schwermer		10.54	11.37	13.39	14.16	14.53	15.19
Abzw. Jagdhäusle		10.56	11.39	13.41	14.18	14.55	15.21
Abzw. Osterlauchdorf		10.59	11.42	13.44	14.21	14.58	15.24
Hartenthal		11.01	11.44	13.46	14.23	15.00	15.26
Waldmühle		11.02	11.45	13.47	14.24	15.01	15.27
Untergammenried		11.04	11.47	13.49	14.26	15.03	15.29
Waldsee		11.07	11.50	13.52	14.29	15.06	15.32
Blütenhof		11.10	11.53	13.55	14.32	15.09	15.35
Hauptstr./Kroneparkplatz		11.11	11.54	13.56	14.33	15.10	15.36
Bgm.-Stöckle-Straße		11.13	11.56	13.58	14.35	15.12	15.38
Kneippianum		11.15	11.58	14.00	14.37	15.14	15.40
Kathreinerstraße	an	11.17	12.00	14.02	14.39	15.16	15.42

Kathreinerstraße	ab	15.21	15.58	16.35	17.12	17.49	
Bahnhof (Spur C/D)		15.23	16.00	16.37	17.14	17.51	
Hauptstraße/Adler		15.25	16.02	16.39	17.16	17.53	
Bgm.-Stöckle-Straße		15.25	16.02	16.39	17.16	17.53	
Bgm.-Stöckle-Str.		15.26	16.03	16.40	17.17	17.54	
Hartenth.-Str./H.-Aust-Str.		15.28	16.05	16.42	17.19	17.56	
Hartenth.-Str./Schwermer		15.30	16.07	16.44	17.21	17.58	
Abzw. Jagdhäusle		15.32	16.09	16.46	17.23	18.00	
Abzw. Osterlauchdorf		15.35	16.12	16.49	17.26	18.03	
Hartenthal		15.37	16.14	16.51	17.28	18.05	
Waldmühle		15.38	16.15	16.52	17.29	18.06	
Untergammenried		15.40	16.17	16.54	17.31	18.08	
Waldsee		15.43	16.20	16.57	17.34	18.11	
Blütenhof		15.46	16.23	17.00	17.37	18.14	
Hauptstr./Kroneparkplatz		15.47	16.24	17.01	17.38	18.15	
Bgm.-Stöckle-Straße		15.49	16.26	17.03	17.40	18.17	
Kneippianum	an	15.51	16.28	17.05	17.42	18.19	
Kathreinerstraße		15.53	16.30	17.07	17.44	18.21	

An Montagen kein Fahrbetrieb - außer an ges. Feiertagen

**Herzlich Willkommen in Bad Wörishofen!**

**Gäste-Information  
im Kurhaus**

Hauptstr. 16  
Tel. 0 82 47/99 33 55 o 56  
info@bad-woerishofen.de

gültig vom 31. März bis 31. Oktober 2015

## LINIE DORSCHHAUSEN

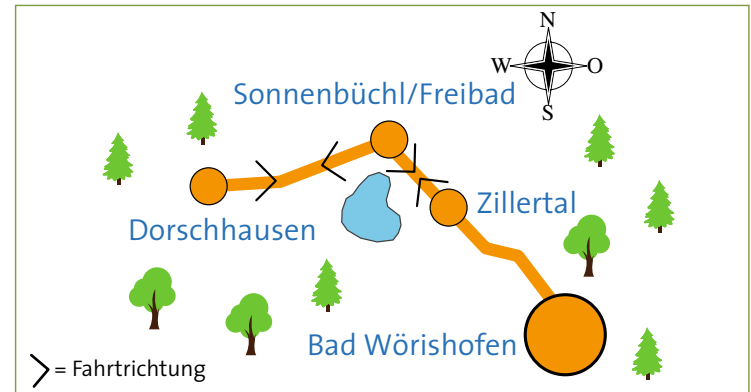
Diese Linie führt Sie über das Kneippianum durch die Adolf-Scholz-Allee zum Zillertal und zum Sonnenbüchl. Von dort aus geht es durch den herrlichen Spitzwald nach Dorschhausen und auf dem gleichen Weg wieder zurück zur Stadt.

Die Fahrt beginnt an der Haltestelle Kathreinerstraße. Sie können auch an den Haltestellen beim Gasthof Adler, in der Bgm.-Stöckle-Straße, beim Kneippianum sowie in der Adolf-Scholz-Allee zusteigen.

Die Haltestelle beim Zillertal erschließt für Sie eine Wandermöglichkeit über das schön gelegene Cafe Zillertal zum Tannenbichl.

An der Haltestelle Sonnenbüchl haben Sie die Möglichkeit ausgedehnter Spaziergänge am Sonnenbüchlsee entlang entweder in Richtung Dorschhausen oder über den Elsterweg zum Tannenbaum. Unmittelbar an der Haltestelle befindet sich der Eingang zum beheizten, städtischen Freibad.

In Dorschhausen erwartet Sie ein sauberes kleines Bauerndorf und die Gaststätten Forelle und Apostolos Taverne. Von Dorschhausen aus haben Sie mehrere Wandermöglichkeiten zurück zur Stadt.



## Linie Dorschhausen – Freibad (orange Linie)

gültig vom 31. März bis 31. Oktober 2015

Kathreinerstraße	ab	11.25	13.35	14.52	16.12	17.22
Bahnhof (Spur C/D)		11.27	13.37	14.54	16.14	17.24
Hauptstraße/Adler		11.30	13.40	14.56	16.17	17.27
Bgm.-Stöckle-Straße		11.31	13.41	14.58	16.18	17.28
Kneippianum		11.33	13.43	15.00	16.20	17.30
Adolf-Scholz-Allee		11.35	13.45	15.02	16.22	17.32
Zillertal		11.37	13.47	15.04	16.24	17.34
Freibad Hauptkasse		11.38	13.48	15.05	16.25	17.35
Dorschk./Schwabenstr.		11.44	13.54	15.11	16.31	17.41
Dorschk./Mindelauer Str.		11.45	13.55	15.12	16.32	17.42
Freibad Kasse 2		11.48	13.58	15.15	16.35	17.45
Freibad Hauptkasse		11.50	14.00	15.17	16.37	17.47
Zillertal		11.51	14.01	15.18	16.38	17.48
Eichwaldstraße		11.53	14.03	15.20	16.40	17.50
Kathreinerstraße	an	11.55	14.05	15.22	16.42	17.52

An Montagen kein Fahrbetrieb - außer an ges. Feiertagen

gültig vom 31. März bis 31. Oktober 2015

## LINIE Türkheim

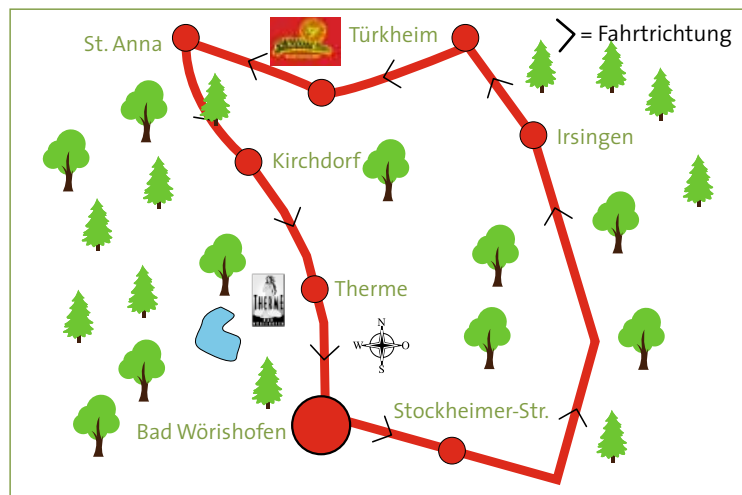
Die Fahrt beginnt an der Haltestelle Kathreinerstraße. Sie können auch an den Haltestellen am Bahnhof, beim Gasthof Adler sowie in der Kaufbeurer Str. zusteigen.

Die Marktgemeinde Türkheim mit ihrem Schloss und dem gastronomischen Angebot ist immer eine Fahrt wert.

Der Skyline Park gehört zu den 10 beliebtesten Ausflugszielen im Allgäu. Alles in allem: Herzlich viel Spaß für die ganze Familie!

Das Waldrestaurant St. Anna mit Biergarten bringt die ganze natürliche Landschaft des unteren Allgäus nahe. Der Ortsteil Kirchdorf ist ebenfalls mit der Kurlinie erreichbar. In Kirchdorf kann an den Sportanlagen ein erfrischendes Wassertretbad genommen werden.

Die THERME Bad Wörishofen lädt zu einem Besuch ein.



## Linie Türkheim

gültig vom 31. März bis 31. Oktober 2015

(rote Linie)

Kathreinerstraße	ab	11.20	14.14	16.27
Bahnhof (Spur C/D)		11.22	14.16	16.29
Hauptstraße/Adler		11.24	14.18	16.31
Kaufbeurer Str.		11.26	14.20	16.33
Gartenst./Stockheimer-Str.		11.29	14.23	16.36
Irsingen		11.34	14.28	16.41
Türkheim/Altenheim		11.39	14.33	16.46
Türkheim Pfarrkirche		11.41	14.35	16.48
Allgäu Skyline Park		11.48	14.42	16.55
Sankt Anna		11.53	14.47	17.00
Kirchdorf/Kirche		11.58	14.52	17.05
Kirchdorf/Sportanlagen		12.00	14.54	17.07
Kirchdorfer Straße/Gewerbe		12.03	14.57	17.10
Therme		12.06	15.00	17.13
Kirchdorfer Str. / Anger		12.09	15.03	17.16
Am Anger		12.10	15.04	17.17
Kathreinerstraße	an	12.12	15.06	17.19

An Montagen kein Fahrbetrieb – außer an ges. Feiertagen

## LINIE OSTERLAUCHDORF

Von der Kathreinerstraße ab führt die Linie am Kurpark vorbei über die Mindelheimer Str. zum Tannenbaum und zur Klinik Bad Wörishofen der DRV Schwaben, nach Schöneschach und über das Versunkene Schloss und die Schöneschacher Birkenallee zurück zur Stadt.

HALTESTELLEN sind beim Gasthof Adler, in der Bgm.-Stöckle-Straße, beim Kneippianum, beim Café „Sonneck“, bei der Klinik Bad Wörishofen der DRV Schwaben, in Schöneschach (östlich der Kapelle), beim Versunkenen Schloss und beim Steigenberger Hotel Der Sonnenhof.

Mit der Kurlinie gelangen Sie mühelos zu den Cafés „Sonneck“ und in das viel Freizeitspaß bietende „Golf-Häusle“, wo Sie bei froher Einkehr durchgehend mit kalten und warmen Speisen – und selbstgebackenen Kuchen zum Kaffee – bestens bewirtet werden. Von dort aus führen schöne Spazierwege über den Elsterweg zum Eichwald oder aber über den Ulrichsbrunnenweg zum Kurpark.

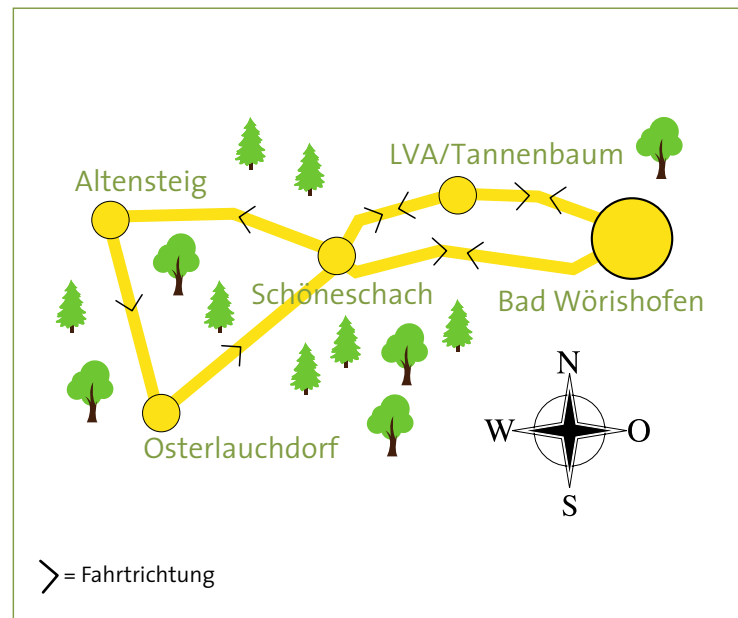
Von Schöneschach aus, können Sie auf schönen Fußwegen entweder über den Kirchbichl zur Stadt zurückgelangen oder einen Marsch über das Versunkene Schloss in den Wörishofener Wald vorziehen.

Für einen echten Genießer ist eine Wanderung nach Altensteig unentbehrlich.

In Altensteig kann man im Gasthaus Adler zu Kaffee und Kuchen einkehren. Der Ort Osterlauchdorf lädt mit seinem sehr schön gelegenen Café-Restaurant Rehwinkel zum Verweilen ein. Von hier kann zur Haltestelle der Linie Hartenthal gewandert werden.

An der Haltestelle beim Versunkenen Schloss steht Ihnen ein ganzes Wegenetz herrlich ausgebauter Spazierwege, ein Waldsportpfad sowie ein Waldlehrpfad zur Verfügung. All diese Wege enden wieder an der Haltestelle der Linie.

Wenn Sie aber erst beim Steigenberger Hotel der Sonnenhof aussteigen möchten können Sie einen Spaziergang durch den Kurpark unternehmen.



gültig vom 31. März bis 31. Oktober 2015

## Linie Osterlauchdorf (gelbe Linie)

Kathreinerstraße	ab	10.45	13.30
Bahnhof (Spur C/D)		10.47	13.32
Hauptstraße/Adler		10.49	13.34
Bgm.-Stöckle-Straße		10.51	13.36
Schöneschacher Str./Sonnenhof		10.53	13.38
Versunkenes Schloss		10.56	13.41
Schöneschach		10.59	13.44
Altensteig		11.03	13.48
<u>Osterlauchdorf/Rehwinkel</u>		11.07	13.52
Schöneschach		11.15	14.00
Klinik BW der DRV		11.18	14.03
Tannenbaum		11.20	14.05
Kathreinerstraße	an	11.25	14.10

Kathreinerstraße	ab	15.27	16.47
Bahnhof (Spur C/D)		15.29	16.49
Hauptstraße/Adler		15.31	16.51
Bgm.-Stöckle-Straße		15.32	16.52
Kneippianum		15.33	16.53
Tannenbaum		15.36	16.56
Klinik BW der DRV		15.38	16.58
Schöneschach		15.41	17.01
Altensteig		15.46	17.06
<u>Osterlauchdorf/Rehwinkel</u>		15.50	17.10
Schöneschach		15.57	17.17
Versunkenes Schloss		16.00	17.20
Schöne.-Str./Sonnenhof		16.03	17.23
Kneippianum		16.07	17.27
Kathreinerstraße	an	16.09	17.29

An Montagen kein Fahrbetrieb – außer an ges. Feiertagen



### 8 gute Gründe für ein Erdgas-Auto:

1. Konkurrenzlos günstig
2. Minimale Mineralölsteuer
3. Kfz-Steuer noch günstiger
4. Freundlich zur Umwelt
5. Euro-6-Norm spielend
6. Ausgezeichnet
7. Bewährt
8. Zukunftsorientiert

gültig vom 31. März bis 31. Oktober 2015

## LINIE SCHLINGEN

Die Linie nach Schlingen, liebliches Bauerndorf allemannischen Ursprungs, führt über die Hauptstraße am Waldsee vorbei nach Untergammenried und von dort durch den Schlingener Wald nach Schlingen.

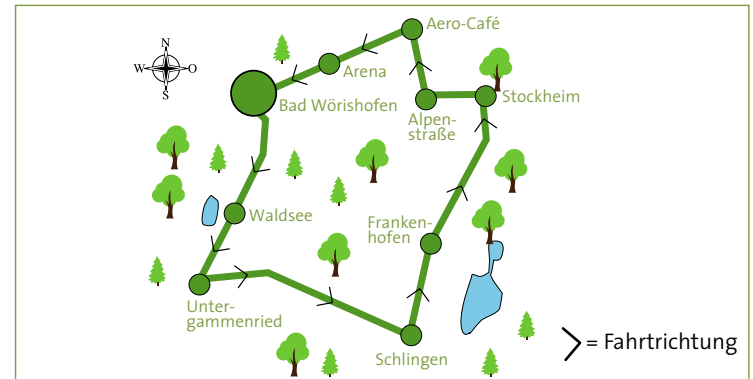
HALTESTELLEN sind in der Kathreinerstraße, am Bahnhof, beim Gasthof Adler, beim Blütenhof und am Waldsee.

In Untergammenried verlässt die Linie die Autostraße und fährt über einen neuausgebauten Weg durch den schönen Schlingener Wald nach Schlingen. Die Haltestelle in Schlingen befindet sich in der Ortsmitte und am Jagdhof. Wer wandern will, benützt den ausgebauten Spazierweg vom Waldsee zur Stadt.

In Schlingen ist Lokales und Internationales zuhause. Im bekannten Restaurant „Jagdhof“ werden alle Gaumenfreuden geboten.

Über Stockheim, das Café Catrin und den Gasthof Adler, mit wunderbarem Biergarten führt die Linie zur Gartenstadt zur Pizzeria Da Toni.

Das Aero-Café am Flugplatz lädt zum Verweilen ein.



## Linie Schlingen gültig vom 31. März bis 31. Oktober 2015 (grüne Linie)

Kathreinerstraße	ab	10.45	14.10	15.47	17.34
Bahnhof (Spur C/D)		10.47	14.12	15.49	17.36
Hauptstraße/Adler		10.49	14.14	15.51	17.38
Blütenhof		10.51	14.16	15.53	17.40
Gamm. Str./ Weierweg		10.52	14.17	15.54	17.41
Waldsee		10.54	14.19	15.56	17.43
Abzweig. Untergammenried		10.56	14.21	15.58	17.45
<u>Schlingen Kindergarten</u>		11.02	14.27	16.04	17.51
Schlingen / Jagdhof		11.03	14.28	16.05	17.52
Frankenhofen		11.05	14.30	16.07	17.54
Stockheim Kindergarten		11.08	14.33	16.10	17.57
Alpenstraße / Gartenstadt		11.11	14.36	16.13	18.00
Flugplatz / Aero-Café			14.40	16.17	18.04
Sportanlagen / Arena			14.42	16.19	18.06
Neue Mitte Gartenstadt		11.12			
Breitenbergstraße Süd		11.13			
Kaufbeurer Straße		11.15			
Bgm.-Stöckle-Straße		11.18			
Kneippianum		11.20			
Am Anger			14.46	16.23	18.10
Kathreinerstraße	an	11.22	14.47	16.24	18.11

An Montagen kein Fahrbetrieb – außer an ges. Feiertagen



# W I N T E R F A H R P L A N

für die Bad Wörishofener »KURLINIE«  
gültig vom 1. November 2015 bis 20. März 2016

## Linie Hartenthal (blaue Linie)

Kathreinerstraße	ab	11.35	13.40	15.13	16.20	17.20*
Bahnhof (Spur C/D)		11.36	13.41	15.14	16.21	17.21*
Hauptstraße / Hotel Adler		11.37	13.42	15.15	16.22	17.22*
Bgm.-Stöckle-Straße		11.38	13.43	15.16	16.23	17.23*
Hartenthaler Str. / H.-Aust-Str.		11.40	13.45	15.18	16.25	17.25*
Hartenthaler Str. / Schwermer		11.41	13.46	15.19	16.26	17.26*
Abzweigung Café Jagdhäusle		11.43	13.48	15.21	16.28	17.28*
Abzweigung Osterlauchdorf		11.46	13.51	15.24	16.31	17.31*
Hartenthal		11.50	13.55	15.28	16.35	17.35*
Waldmühle		11.52	13.57	15.30	16.37	17.37*
Untergammenried		11.54	13.59	15.32	16.39	17.39*
Waldsee		11.57	14.02	15.35	16.42	17.42*
Blütenhof		11.59	14.04	15.37	16.44	17.44*
Hauptstr. / Kroneparkplatz		12.00	14.05	15.38	16.45	17.45*
Bgm.-Stöckle-Straße		12.01	14.06	15.39	16.46	17.46*
Kneippianum		12.02	14.07	15.40	16.47	17.47*
Kathreinerstraße	an	12.05	14.10	15.43	16.50	17.50*

## Linie Dorschhausen-Kirchdorf (rote Linie)

Kathreinerstraße	ab	11:00	14:15	15:45
Bahnhof (Spur C/D)		11:02	14:17	15:47
Hauptstraße / Hotel Adler		11:04	14:19	15:49
Bgm.-Stöckle-Straße		11:05	14:20	15:50
Kneippianum		11:06	14:21	15:51
Adolf-Scholz-Allee		11:08	14:23	15:53
Zillertal		11:10	14:25	15:55
Sonnenbüchl / Freibad		11:11	14:26	15:56
Dorschhausen / Kirche		11:16	14:31	16:01
Kirchdorf / Kirche		11:21	14:36	16:06
Kirchdorfer Straße / Gewerbe		11:27	14:42	16:12
Kirchdorfer Str. / Anger		11:29	14:44	16:14
Am Anger		11:30	14:45	16:15
Kathreinerstraße	an	11:31	14:46	16:16

## Linie Schöneschach (gelbe Linie)

Kathreinerstraße	ab	14.49	16.55
Bahnhof (Spur C/D)		14.51	16.57
Hauptstraße / Hotel Adler		14.53	16.59
Bgm.-Stöckle-Straße		14.54	17.00
Kneippianum		14.55	17.01
Tannenbaum		14.58	17.04
Klinik BW der DRV		15.00	17.06
Schöneschach		15.02	17.08
Versunkenes Schloss		15.03	17.09
Schöneschacher Str. / Sonnenhof		15.05	17.11
Kneippianum		15.08	17.14
Kathreinerstraße	an	15.10	17.16

Am Montag kein Fahrbetrieb außer an ges. Feiertagen

\*= verkehrt nicht vom 01.12. bis 31.01. d. J. /

Am 24. + 31.12 kein Fahrbetrieb

## Treffpunkt für Familien...

- 50-Meter-Schwimmbecken
- 30-Meter-Nichtschwimmerbecken
- Kinderplanschbecken
- Spielplatz
- 40.000 m<sup>2</sup> Liegewiese
- Temperatur 24 Grad (beheizt)



### Freibad

Öffnungszeiten Mitte Mai bis  
letzter Sonntag Sommerferien

## ...und allen Eissportfans

- Öffentlicher Lauf
- Disco-Abend
- Eisstock-Schießen
- Eiszeiten-Vermietung



### ARENA

Mo. \*20-22 Uhr  
Di. 14-16 Uhr Mi. 20-22 Uhr  
Do. 14-16 Uhr Fr. 10-12, \*17-19 Uhr  
Sa. 14-16 Uhr  
So. 9.30-11.30, 14-16, 20-22 Uhr  
\* Disco-Lauf mit Disc-Jockey



# BAD WÖRISHOFEN

Aus sämtlichen in diesem Heft enthaltenen Angaben können keinerlei Rechtsansprüche hergeleitet werden.

Änderungen vorbehalten.

OFFIZIELLER NAHVERKEHR-FAHRPLAN der Stadtwerke Bad Wörishofen  
Gesamtherstellung: Druckerei Wagner GmbH

Gedruckt auf PEFC zertifiziertem Papier

**BAD WÖRISHOFEN CARD**  
KNEIPP & THERMAL IM ALLGÄU

Die Gästekarte ist eine elektronische Kurkarte. Sie erhalten die Gästekarte direkt bei Ihrem Gastgeber. Mit der Aktivierung durch Ihren Vermieter stehen sämtliche Leistungen und Rabatte zur Nutzung bereit, zum Beispiel:

- Freie Fahrt mit allen Bussen der Stadt-, Kur- und Thermenlinie
- 10 Prozent Ermäßigung auf Eintritte bei kulturellen Veranstaltungen im Kurhaus und im Haus „Zum Gugger“
- Ermäßigter Eintritt in der Therme Bad Wörishofen auf die 4-Std.-Karte und die Tageskarte (Montag bis Freitag, außer Feiertage)

## Fahrplan Stadtlinie Bad Wörishofen Montag bis Freitag

Alpenstraße	ab	06.20	06.50	07.22	07.40	08.00	08.30
Königsberger Straße*					07.41		
Neue Mitte Gartenstadt		06.21	06.51	07.23	07.42	08.01	08.31
Breitenbergstraße Süd			06.52	07.24	07.43	08.02	08.32
Breitenbergstraße Nord		06.22					
Irsinger Str./Buchloer Str.		06.23					
Irsinger Str./Wiener Str.		06.24					
Hochstraße/Feneberg							
Heimstraße			06.55		07.45	08.05	08.35
Kaufbeurer Straße			06.56	07.27	07.46	08.06	08.36
Pfarrer-Kneipp-Schule			06.57	07.29	07.48	08.08	08.37
Kolpingstraße							08.38
Hauptstraße/Kellerweg							08.39
Hauptstraße/Adler			06.58				08.40
Schulstraße				07.30	07.49	08.09	
Hauptstraße/Pfarrhaus			06.59				08.41
Hauptstraße/Kurhaus			07.00				08.42
Bahnhof		06.25	07.01	07.32	07.51	08.10	08.43
Hauptstraße/Pfarrhaus		06.27					
Kirchdorfer Straße/Anger		06.30	07.03			08.12	08.45
THERME						08.15	
Kirchdorfer Straße/Gewerbe		06.32	07.05			08.17	08.47
Zeppelinstraße		06.33	07.06			08.18	08.48
Karl-Benz-Str.		06.35	07.08			08.20	08.50
Gottlieb-Daimler-Straße	an	06.37	07.10			08.22	08.52
Gottlieb-Daimler-Straße	ab	06.38	07.11			08.23	08.53
Robert-Bosch-Str.		06.40	07.13			08.25	08.55
THERME							
Kirchdorfer Straße/Anger							
Hauptstraße/Pfarrhaus							
Bahnhof				07.33	07.52		
Hauptstraße/Pfarrhaus							
Hauptstraße/Adler							
Hauptstraße/Kellerweg							
Kolpingstraße							
Pfarrer-Kneipp-Schule							
Kaufbeurer Straße							
Heimstraße							
Hochstraße/Feneberg							
Irsinger Straße/Wiener Str.							
Irsinger Str./Buchloer Str.					07.53		
Breitenbergstraße Nord							
Breitenbergstraße Süd							
Neue Mitte Gartenstadt		06.45			07.56	08.28	08.58
Stockheimer Str. *			07.19	07.38			
Alpenstraße	an	06.47	07.20	07.39	07.58	08.29	09.00

An Sonntagen und gesetzlichen Feiertagen kein Fahrbetrieb!

\* Haltestelle wird nur an Schultagen angefahren!

## gültig ab 01. 04. 2015

09.02	10.13	10.55	11.42	12.28	13.14
09.03	10.14	10.56	11.43	12.29	13.15
	10.15		11.44		
09.04		10.57		12.30	13.16
09.06		10.59		12.32	13.18
09.07		11.00		12.33	13.19
09.08				12.34	13.20
	10.18		11.47		
	10.19		11.48		
	10.20		11.49		
	10.21		11.50		
	10.22		11.51		
	10.23		11.52		
	10.24		11.53		
	10.25		11.54		
09.10	10.26	11.02	11.55	12.36	13.22
09.12		11.04		12.38	13.24
09.14	10.28	11.07	11.57	12.41	13.27
09.16	10.30	11.09	11.59	12.43	13.29
09.17	10.31	11.10	12.01	12.44	13.30
09.19	10.33	11.12	12.03	12.46	13.32
09.21	10.35	11.14	12.05	12.48	13.34
09.22	10.36	11.15	12.06	12.49	13.35
09.24					
09.27	10.39	11.18	12.09	12.52	13.38
	10.41				13.41
09.29	10.43	11.20	12.11	12.54	13.43
09.30		11.22	12.12	12.55	
09.31		11.23	12.13	12.56	
		11.24		12.57	
		11.25		12.58	
09.33		11.30	12.15	13.00	
09.34		11.32	12.16	13.01	
09.35		11.33	12.17	13.02	
	10.45				13.45
	10.46				13.46
	10.47				13.47
	10.49				13.49
09.38		11.36	12.20	13.05	
09.39	10.50	11.37	12.21	13.06	13.50
		11.39	12.23	13.08	
09.40	10.52	11.40	12.25	13.10	13.52

Am 24. 12. und 31. 12. Fahrbetrieb wie an Samstagen!

## Fahrplan Stadtlinie Bad Wörishofen

Montag bis Freitag gültig ab 01. 04. 2015

Alpenstraße	ab	13.56	14.47	16.10	17.02	17.47	18.31
Neue Mitte Gartenstadt		13.58	14.49	16.12	17.03	17.48	18.32
Breitenbergstraße Süd		13.59		16.13		17.49	
Breitenbergstraße Nord			14.50		17.04		18.33
Irsinger Str./Buchloer Str.			14.52		17.06		
Irsinger Str./Wiener Str.			14.53		17.07		
Hochstraße/Feneberg			14.54		17.08		
Heimstraße		14.02		16.16		17.52	
Kaufbeurer Straße		14.03		16.17		17.53	
Pfarrer-Kneipp-Schule		14.04		16.18		17.54	
Kolpingstraße		14.05		16.19		17.55	
Hauptstraße/Kellerweg		14.06		16.20		17.56	
Hauptstraße/Adler		14.07		16.21		17.57	
Schulstraße							
Hauptstraße/Pfarrhaus		14.08		16.22		17.58	
Hauptstraße/Kurhaus		14.09		16.23		17.59	
Bahnhof		14.10	14.56	16.24	17.10	18.00	
Hauptstraße/Pfarrhaus			14.58		17.12		
Kirchdorfer Straße/Anger		14.12	15.01	16.26	17.15	18.02	
THERME							
Kirchdorfer Straße/Gewerbe		14.14	15.03	16.28	17.17	18.04	18.39
Zeppelinstraße		14.15	15.04	16.29	17.18	18.05	18.40
Karl-Benz-Str.		14.17	15.06	16.31	17.20	18.07	18.42
Gottlieb-Daimler-Straße	an	14.19	15.08	16.33	17.22	18.09	18.44
Gottlieb-Daimler-Straße	ab	14.20	15.09	16.34	17.23	18.10	18.45
Robert-Bosch-Str.							
THERME					17.26		
Kirchdorfer Straße/Anger		14.23	15.12	16.37	17.29	18.13	18.48
Hauptstraße/Pfarrhaus			15.14		17.32		18.51
Bahnhof		14.25	15.15	16.39	17.34	18.15	18.56
Hauptstraße/Pfarrhaus		14.26		16.40		18.17	
Hauptstraße/Adler		14.27		16.41		18.18	
Hauptstraße/Kellerweg		14.28		16.42		18.19	
Kolpingstraße		14.29		16.43		18.20	
Pfarrer-Kneipp-Schule		14.30		16.44		18.21	
Kaufbeurer Straße		14.31		16.45		18.22	
Heimstraße		14.32		16.46		18.23	
Hochstraße/Feneberg			15.17		17.37		
Irsinger Str./Wiener Str.			15.18		17.38		18.57
Irsinger Str./Buchloer Str.			15.19		17.39		18.58
Breitenbergstraße Nord			15.21		17.42		19.00
Breitenbergstraße Süd		14.35		16.49		18.26	
Neue Mitte Gartenstadt		14.36	15.22	16.50	17.43	18.27	19.01
Stockheimer Str.*							
Alpenstraße	an	14.38	15.24	16.52	17.45	18.29	19.03

\*Haltestelle wird nur an Schultagen angefahren.

An Sonntagen und gesetzlichen Feiertagen kein Fahrbetrieb!

## Fahrplan Stadtlinie Bad Wörishofen

Samstag gültig ab 01. 04. 2015

07.30	08.00	08.34	09.15	10.05	11.20	12.10
07.31	08.02	08.35	09.17	10.06	11.22	12.11
	08.03		09.18		11.23	
07.32		08.36		10.07		12.12
07.34		08.38		10.09		12.14
07.35		08.39		10.10		12.15
		08.40		10.11		12.16
	08.06		09.21		11.26	
	08.07		09.22		11.27	
	08.08		09.23		11.28	
	08.09		09.24		11.29	
	08.10		09.25		11.30	
	08.11		09.26		11.31	
	08.12		09.27		11.32	
	08.13		09.28		11.33	
07.36	08.14	08.42	09.29	10.13	11.34	12.18
07.38		08.44		10.15		12.20
07.41	08.16	08.47	09.31	10.18	11.36	12.23
07.43	08.18	08.49	09.33	10.20	11.38	12.25
07.44	08.19	08.50	09.34	10.21	11.39	12.26
07.46	08.20	08.52	09.36	10.23	11.41	12.28
07.48	08.21	08.54	09.38	10.25	11.43	12.30
07.49	08.22	08.55	09.39	10.26	11.44	12.31
07.51	08.24					
		08.58	09.42	10.29	11.47	12.34
		09.00		10.31		12.36
		09.02	09.44	10.33	11.49	12.38
			09.46		11.51	
			09.47		11.52	
			09.48		11.53	
			09.49		11.54	
			09.50		11.55	
			09.51		11.56	
			09.52		11.57	
		09.03		10.34		12.39
		09.04		10.35		12.40
		09.05		10.36		12.41
07.55	08.27	09.07		10.38		12.43
			9.55		12.00	
07.56	08.28	09.08	9.56	10.39	12.01	12.44
07.57	08.29	09.10	9.58	10.41	12.03	12.46

Am 24. 12. und 31. 12. Fahrbetrieb wie an Samstagen!



**Mitfahrmöglichkeit mit dem Schulbus  
Stadt Bad Wörishofen (Montag mit Freitag)**

**Katzenhirn — Kirchdorf — Bad Wörishofen**

7.09 Uhr	ab	Katzenhirn
7.10 Uhr		Kirchdorf / Am Haldenbach
7.12 Uhr		Kirchdorf (Finkenweg)
7.15 Uhr		Kirchdorf (Welfenstraße)
7.17 Uhr		Kirchdorf / Welfenstraße Neubaugebiet
7.21 Uhr		Gewerbegebiet/Aldi
7.23 Uhr		Gewerbegebiet/Holder
7.28 Uhr	an	Bad Wörishofen (Pfarrer-Kneipp-Schule)

**Dorschhausen — Bad Wörishofen**

7.19 Uhr	ab	Dorschhausen/Schwabenstraße
7.21 Uhr		Dorschhausen/Mindelauer Straße
7.26 Uhr	an	Pfarrer-Kneipp-Schule

**Bad Wörishofen — Stockheim — Bad Wörishofen**

7.35 Uhr	ab	Bad Wörishofen (Pfarrer-Kneipp-Schule)
7.43 Uhr		Stockheim / Spielplatz
7.50 Uhr	an	Bad Wörishofen (Pfarrer-Kneipp-Schule)

**Gartenstadt — Bad Wörishofen**

7.40 Uhr	ab	Gartenstadt / Stockheimer Str.(östl. Einmündung Hofätsstr.)
7.42 Uhr		Gartenstadt / Alpenstraße
7.43 Uhr		Gartenstadt / Königsberger Str. (Ost)
7.44 Uhr		Gartenstadt / Neue Mitte Gartenstadt
7.45 Uhr		Gartenstadt / Breitenbergstr. Süd
7.51 Uhr	an	Bad Wörishofen (Pfarrer-Kneipp-Schule)

**Schlingen — Frankenhofen — Oberes Hart —  
Bad Wörishofen**

7.37 Uhr	ab	Schlingen / Allgäuer Str. (West)
7.38 Uhr		Schlingen / Allgäuer Str. (Ost)
7.39 Uhr		Schlingen / Jagdhof
7.41 Uhr		Frankenhofen
7.44 Uhr		Oberes Hart
7.50 Uhr	an	Bad Wörishofen (Pfarrer-Kneipp-Schule)

**Bad Wörishofen — Stockheim — Frankenhofen —  
Schlingen — Bad Wörishofen**

13.30 Uhr	ab	Bad Wörishofen (Pfarrer-Kneipp-Schule)
13.37 Uhr		Stockheim
13.40 Uhr		Frankenhofen
13.42 Uhr		Schlingen/Jagdhof
13.43 Uhr		Schlingen/Allgäuer Str.
13.44 Uhr		Schlingen/Allgäuer Str.
13.50 Uhr	an	Bad Wörishofen (Pfarrer-Kneipp-Schule)

**Hinweise:**

Die Mitnahme anderer Fahrgäste in den städt. Schulbussen ist nur möglich, wenn und soweit bei der jeweiligen Fahrt Sitzplätze frei sind.

**Mitfahrmöglichkeit mit dem Schulbus  
Stadt Bad Wörishofen (Montag mit Freitag)**

**Bad Wörishofen — Kirchdorf — Dorschhausen —  
Stockheim — Frankenhofen — Schlingen —  
Oberes Hart — Bad Wörishofen**

12.15 Uhr	ab	Bad Wörishofen (Pfarrer-Kneipp-Schule)
12.22 Uhr		Kirchdorf (Frühlingstraße)
12.24 Uhr		Kirchdorf (Welfenstraße)
12.27 Uhr		Kirchdorf (Finkenweg)
12.33 Uhr		Dorschhausen/Schwabenstraße
12.35 Uhr		Dorschhausen/Mindelauer Straße
12.41 Uhr		Bad Wörishofen (Pfarrer-Kneipp-Schule)
12.48 Uhr		Stockheim
12.51 Uhr		Frankenhofen
12.53 Uhr		Schlingen / Jagdhof
12.54 Uhr		Schlingen/Allgäuer Str.
12.55 Uhr		Schlingen/Allgäuer Str.
12.59 Uhr		Oberes Hart
13.04 Uhr	an	Bad Wörishofen (Pfarrer-Kneipp-Schule)

**Bad Wörishofen — Kirchdorf — Dorschhausen  
— Bad Wörishofen**

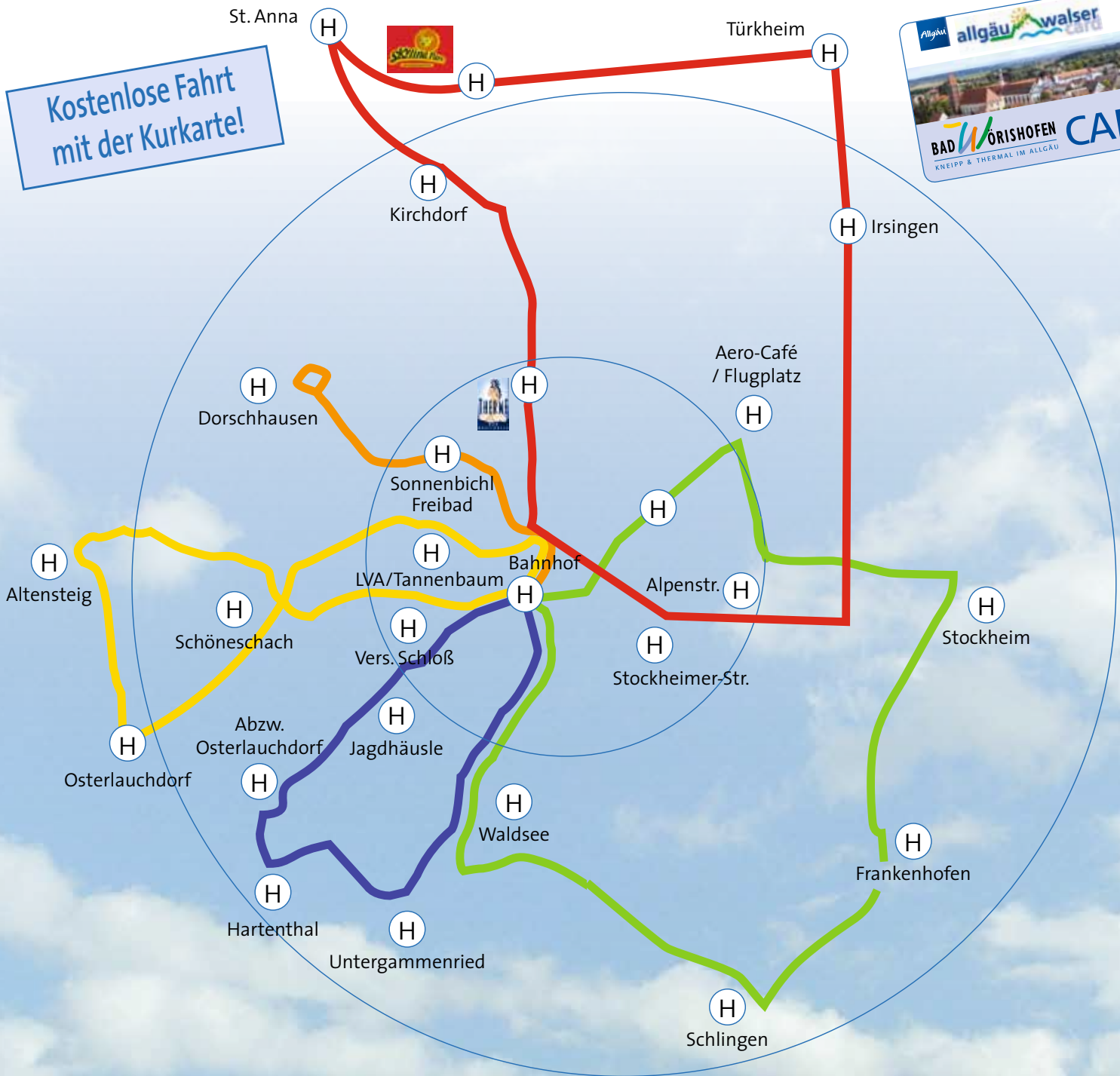
13.05 Uhr	ab	Bad Wörishofen (Pfarrer-Kneipp-Schule)
13.12 Uhr		Kirchdorf (Frühlingsstraße)
13.14 Uhr		Kirchdorf (Welfenstraße)
13.17 Uhr		Kirchdorf (Finkenweg)
13.20 Uhr		Kirchdorf /Am Haldenbach
13.23 Uhr		Dorschhausen Schwabenstraße
13.25 Uhr		Dorschhausen Mindelauer Straße
13.30 Uhr	an	Bad Wörishofen Pfarrer-Kneipp-Schule

**Kirchdorf — Stockheim — Frankenhofen —  
Schlingen — Bad Wörishofen**

Montag bis Donnerstag (nur bei Bedarf)		
13.50 Uhr	ab	Bad Wörishofen (Pfarrer-Kneipp-Schule)
13.55 Uhr		Dorschhausen Mindelauer Straße
13.56 Uhr		Dorschhausen Schwabenstraße
14.01 Uhr		Kirchdorf (Finkenweg)
14.03 Uhr		Kirchdorf (Welfenstraße)
14.04 Uhr		Kirchdorf (Welfenstraße Neubaugebiet)
14.10 Uhr		Gartenstadt / Neue Mitte
14.14 Uhr		Stockheim
14.16 Uhr		Frankenhofen
14.18 Uhr		Schlingen / Jagdhof
14.19 Uhr		Schlingen / Allgäuer Str. (West)
14.20 Uhr		Schlingen/Allgäuer Str. (Ost)
14.24 Uhr		Bad Wörishofen (Pfarrer-Kneipp-Schule)
14.25 Uhr	an	Rückfahrt nach Kirchdorf/Dorschhausen nur nach Bedarf

Die Schulbusse verkehren nur an Schultagen und halten nur an den bisher eingerichteten Haltestellen. Änderungen des Schulbusfahrplanes bleiben vorbehalten!

Kostenlose Fahrt  
mit der Kurkarte!



Fahrpreistafel  
Verkehrsbetriebe  
Bad Wörishofen

	ERWACHSENE		AUSZUBILDENDE SCHÜLER/STUDENTEN KINDER 6 - 15 Jahre	
	Innenb.	Gesamtb.	Innenb.	Gesamtb.
Einzelfahrkarte	0,90 €	je Kreis- überschreitung 0,90 €	0,50 €	je Kreis- überschreitung 0,50 €
Zehnfahrtenkarte	6,30 €	—	4,40 €	—
Wochenkarte	4,70 €	—	3,80 €	—
Monatskarten	16,40 €	—	12,60 €	—
Jahreskarte	—	—	126,- €	—
Gepäck, Hunde, etc.		0,75 €		

Kinder bis zum vollendeten 6. Lebensjahr sind frei.

Handgepäck, Kinderwagen, Blindenführhunde sind frei.

Sonderpreis bei Kreisüberschreitung:

Hin- und Rückfahrt: Hinfahrt normaler Preis, Rückfahrt 50 %

Für Schwerbehinderte (mit gültiger Wertmarke) gilt das Gesetz über die unentgeltliche Beförderung Schwerbehinderter im öffentlichen Personennahverkehr in der jeweils gültigen Fassung, Gepäck dieses Personenkreises ist frei.

Kurkarte

Alle Inhaber einer gültigen Kurkarte fahren mit der Kur-, Stadt- und Thermenlinie kostenlos.

Fahrpreise öffentlicher Schülerverkehr Stadt

	Erwachsene	Kinder von 4 - 15 Jahre
Einzelfahrkarte	1,10 €	0,55 €
Zehnfahrtenkarte	8,50 €	5,- €
Monatskarte	28,- €	22,- €

THERMENBUS  
BAD WÖRISHOFEN

Bus  
Fahrplan  
zu den  
Heilquellen

Gültig ab  
1. April 2015





# THERMENLINIE

## Fahrplan ab 1. April 2015

– verkehrt täglich –

### Linie Innenstadt West

<b>THERME</b>	ab	9:45	10:45	11:45	12:45	13:45	14:45	15:45	16:45	17:45	18:45 *	19:45 *
Gärtnerweg / Erlenweg		9:48	10:48	11:48	12:48	13:48	14:48	15:48	16:48	17:48	18:48 *	19:48 *
Gärtnerweg / Lindenweg		9:49	10:49	11:49	12:49	13:49	14:49	15:49	16:49	17:49	18:49 *	19:49 *
Gärtnerweg / Eing. Stadtg.		9:51	10:51	11:51	12:51	13:51	14:51	15:51	16:51	17:51	18:51 *	19:51 *
Adolf-Scholz-Allee		9:54	10:54	11:54	12:54	13:54	14:54	15:54	16:54	17:54	18:54 *	19:54 *
Kneippianum		9:56	10:56	11:56	12:56	13:56	14:56	15:56	16:56	17:56	18:56 *	19:56 *
Hermann-Aust-Str. / Löwen		9:57	10:57	11:57	12:57	13:57	14:57	15:57	16:57	17:57	18:57 *	19:57 *
Hartenth.-Str. / H.-Aust-Str.		9:59	10:59	11:59	12:59	13:59	14:59	15:59	16:59	17:59	18:59 *	19:59 *
Hartenth.-Str. / Schwermer		10:01	11:01	12:01	13:01	14:01	15:01	16:01	17:01	18:01	19:01 *	20:01 *
Bgm.-Stöckle-Str.		10:05	11:05	12:05	13:05	14:05	15:05	16:05	17:05	18:05	19:05 *	20:05 *
Haus "Zum Gugger" **						15:06		17:06				
Hauptstr. / Adler		10:06	11:06	12:06	13:06	14:06	15:06	16:06	17:06	18:06	19:06 *	20:06 *
Hauptstr. / Pfarrhaus		10:07	11:07	12:07	13:07	14:07	15:07	16:07	17:07	18:07	19:07 *	20:07 *
Hauptstr. / Kurhaus		10:08	11:08	12:08	13:08	14:08	15:08	16:08	17:08	18:08	19:08 *	20:08 *
Bahnhof (Spur C/D)		10:09	11:09	12:09	13:09	14:09	15:09	16:09	17:09	18:09	19:09 *	20:09 *
Kathreinerstr. / Untere Mühlstr.		10:12	11:12	12:12	13:12	14:12	15:12	16:12		18:12	19:12 *	
Gärtnerweg / Lindenweg		10:15	11:15	12:15	13:15	14:15	15:15	16:15		18:15	19:15 *	
Gärtnerweg / Erlenweg		10:16	11:16	12:16	13:16	14:16	15:16	16:16		18:16	19:16 *	
<b>THERME</b>	an	10:19	11:19	12:19	13:19	14:19	15:19	16:19	17:15	18:19	19:19 *	

### Linie Innenstadt Ost

### Stadtlinie \*\*\*

<b>THERME</b>	ab	10:24	11:24	12:24	13:24	14:24	15:24	16:24	17:26	18:24	19:24 *
Thermenallee / Auto Waibl		10:25	11:25	12:25	13:25	14:25	15:25	16:25		18:25	19:25 *
Kirchdorfer Str. / Am Anger		10:27	11:27	12:27	13:27	14:27	15:27	16:27	17:29	18:27	19:27 *
Hochstr. / Feneberg		10:28	11:28	12:28	13:28	14:28	15:28	16:28	17:37	18:28	19:28 *
Hochstr. / Tulpenweg		10:29	11:29	12:29	13:29	14:29	15:29	16:29		18:29	19:29 *
Kaufbeurer Str.		10:30	11:30	12:30	13:30	14:30	15:30	16:30		18:30	19:30 *
Pfarrer-Kneipp-Schule		10:31	11:31	12:31	13:31	14:31	15:31	16:31		18:31	19:31 *
Hauptstr. / Kellerweg		10:34	11:34	12:34	13:34	14:34	15:34	16:34		18:34	19:34 *
Hauptstr. / Adler		10:35	11:35	12:35	13:35	14:35	15:35	16:35		18:35	19:35 *
Hauptstr. / Pfarrhaus		10:36	11:36	12:36	13:36	14:36	15:36	16:36	17:32	18:36	19:36 *
Hauptstr. / Kurhaus		10:37	11:37	12:37	13:37	14:37	15:37	16:37		18:37	19:37 *
Bahnhof (Spur C/D)		10:39	11:39	12:39	13:39	14:39	15:39	16:39	17:34	18:39	19:39 *
Kirchdorfer Str. / Am Anger		10:40	11:40	12:40	13:40	14:40	15:40	16:40		18:40	19:40 *
Thermenallee / Auto Waibl		10:41	11:41	12:41	13:41	14:41	15:41	16:41		18:41	19:41 *
<b>THERME</b>	an	10:43	11:43	12:43	13:43	14:43	15:43	16:43		18:43	19:43 *

\* = verkehrt nur in der Zeit vom 01.04. bis 31.10. des Jahres; \*\* = verkehrt nur in der Zeit vom 01.11. bis 15.12. des Jahres;

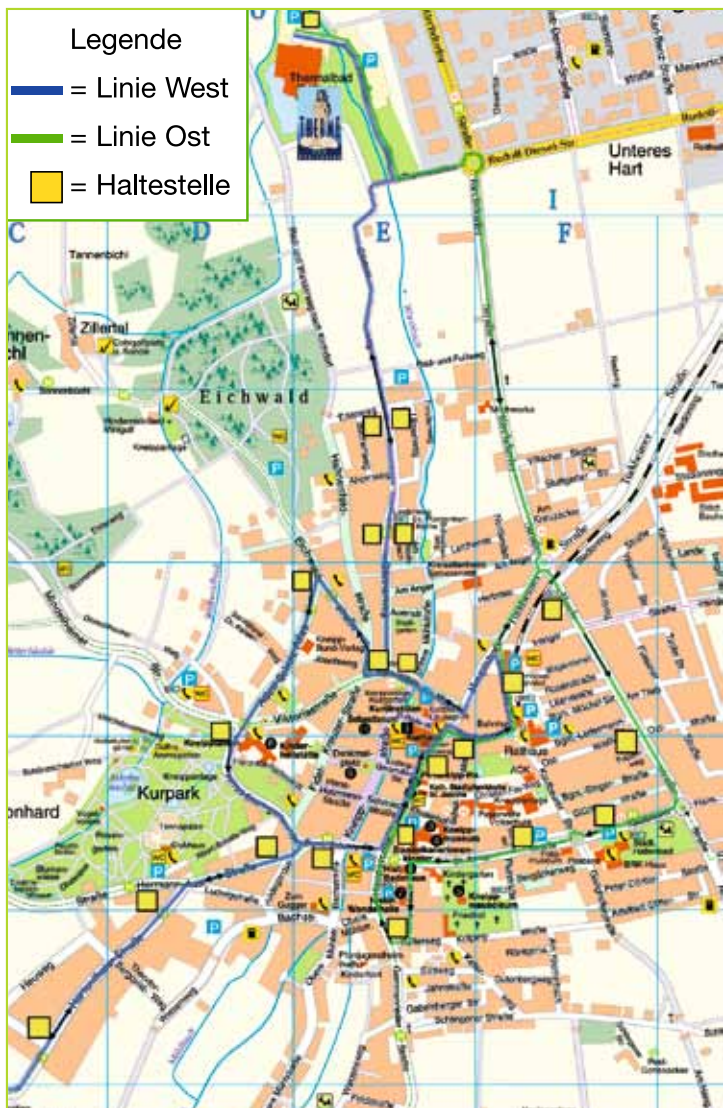
\*\*\* = verkehrt nur Mo bis Fr außer Feiertag ! Fahrbetrieb am 24.12. und 31.12. nur bis 15.43 Uhr am 25.12. und 01.01. erst ab 11.45 Uhr !

## Legende

 = Linie West

 = Linie Ost

 = Haltestelle



**Kostenlose Fahrt mit der Kurkarte.**

**Für Fahrgäste mit einer an diesem Tag  
gültigen Thermeneintritts- bzw.  
Bahnfahrkarte ist die Fahrt  
von und bis zur Therme kostenlos.**



STADTWERKE BAD WÖRISHOFEN